Ayuntamiento de Jerez

REGISTRO MUNICIPAL DE SOLARES Y EDIFICACIONES RUINOSAS

Convocatoria Licitación Pública. Adjudicación de Fincas.

Servicio de Ejecución de la Edificación
DEPARTAMENTO DE DISCIPLINA
Unidad de Control de Edificación e I.T.E.

	Identificación de la Finca
Emplazamiento	**CL SANTA CLARA, Nº 16, (11403), JEREZ DE LA FRA.**
Referencia Catastral	5933811QA5653D
Observación	Solar pendiente de edificar en Centro Hist· rico

	Características de la Finca
Superficie de parcela	376,17 mĮ (Registro) 383,00 mĮ (Catastro)
Grado de catalogación	Sin Catalogaci· n
Ficha de catálogo	—
Observación	Solar con forma irregular con alineaci· n de fachada por calle Santa Clara, situado en pleno barrio San Miguel, cuyo destino es el residencial edificio de viviendas. Se admite hasta dos plantas de altura.

	Circunstancias de la Finca
Fecha de inclusión en el RMSER	12 de Febrero de 2004
Situación Urbanística	Venta Forzosa
Fecha Resolución Venta Forzosa	12 de Febrero de 2004
Valoración del Inmueble	26.206,99 ú
Tipología de Convocatoria	Pendiente
Fecha aprobación de convocatoria	
Situación del Pliego de Claúsulas Administrativas	Pliego

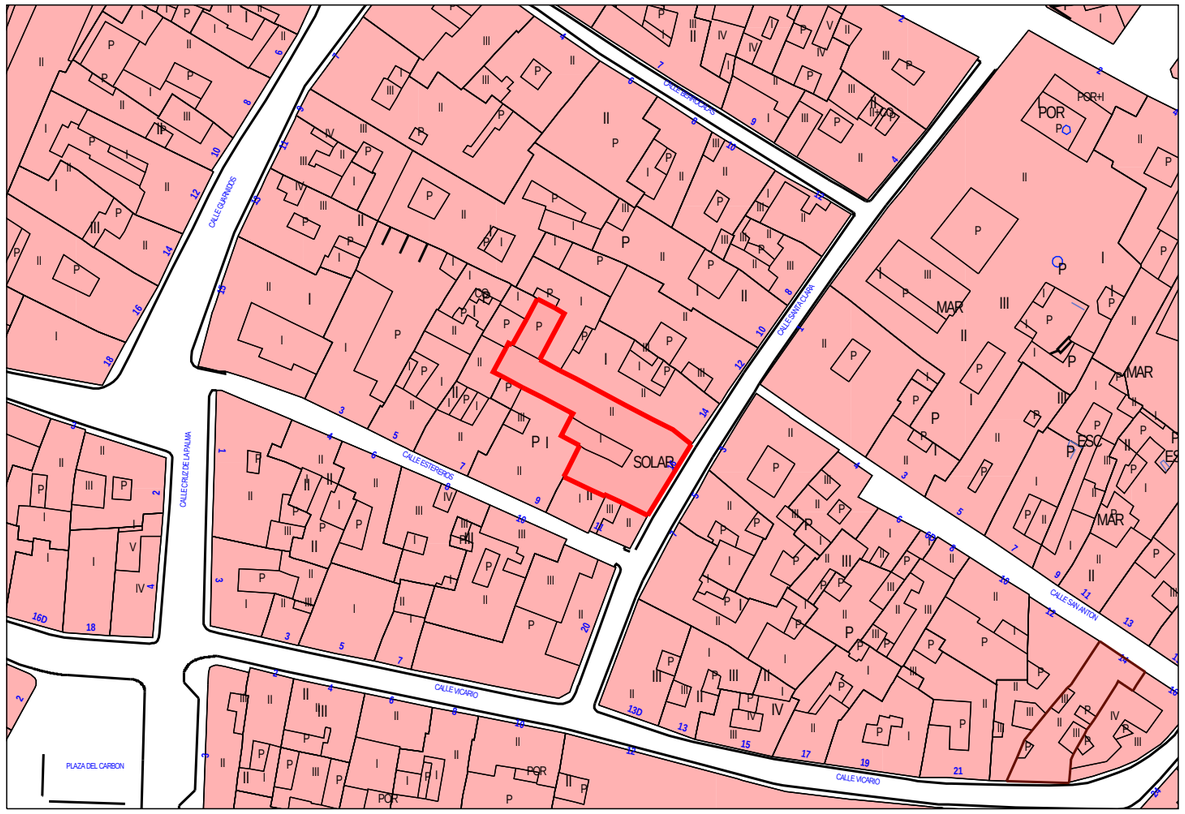

Enlace Street-View

Escala: 1:1000